

«СОГЛАСОВАНО»
Начальник департамента
образования КСИК
администрации г. Иркутска
А.К. Костин
2017 г.

«УТВЕРЖДАЮ»
Заведующий МБДОУ города
Иркутска детского сада №159
Л.С. Черкашина
2017 г.

«СОГЛАСОВАНО»
Начальник ОГИБДД МУ МВД
России «Иркутское»
подполковник полиции
И.Я. Подвойный
2017 г.



ПАСПОРТ

дорожной безопасности образовательной организации

(типовой)

МБДОУ г.Иркутска детский сад №159

(наименование образовательной организации)

2017 год

Общие сведения

Муниципальное бюджетное дошкольное образовательное учреждение г. Иркутска детский сад № 159

(Полное наименование образовательной организации)

Тип образовательной организации дошкольное

Юридический адрес: г. Иркутск ул. Советская 96 а

Фактический адрес: г. Иркутск ул. Советская 96 а

Руководители образовательной организации:

Заведующий Черкашина Любовь Сергеевна

8 (3952) 290533

(фамилия, имя, отчество)

(телефон)

Ответственные работники
муниципального органа образования

Гл. специалист по мобилизационной
подготовке и гражданской обороне
департамента образования комитета
по социальной политике и культуре
администрации г. Иркутска

(должность)

А.А. Трофименко

(фамилия, имя, отчество)

8 (3952) 520177

(телефон)

Ответственные от
Госавтоинспекции

Инспектор по пропаганде БДД
ОГИБДД МУ МВД России
«Иркутское»

(должность)

М.В. Мачкалян

(фамилия, имя, отчество)

8(3952) 243379

(телефон)

Ответственные работники
за мероприятия по профилактике
детского травматизма

Заведующая хозяйством

(должность)

Н.А. Тюкавина 8 (3952) 290533

(фамилия, имя, отчество)

(телефон)

Воспитатель

(должность)

Д.В. Каленик 8 (3952) 290533

(фамилия, имя, отчество)

(телефон)

Руководитель или ответственный
Работник дорожно-эксплуатационной
организации, осуществляющей

содержание улично-дорожной
сети (УДС)*

(фамилия, имя, отчество)

(телефон)

Руководитель или ответственный
работник дорожно-эксплуатационной
организации, осуществляющей
содержание технических средств
организации дорожного
движения (ТСОДД)*

(фамилия, имя, отчество)

(телефон)

| | |
|--|-----------------------------|
| Количество воспитанников | 191 ребёнок |
| Наличие уголка по БДД | Имеется, холл первого этажа |
| Наличие класса по БДД | нет |
| Наличие автогородка (площадки) по БДД | нет |
| Наличие автобуса в образовательной организации | нет |

Время занятий в образовательной организации:

1-ая смена: ___ час. ___ мин. – ___ час. ___ мин. (период)

2-ая смена: ___ час. ___ мин. – ___ час. ___ мин. (период)

внеклассные занятия: ___ час. ___ мин. – ___ час. ___ мин. (период)

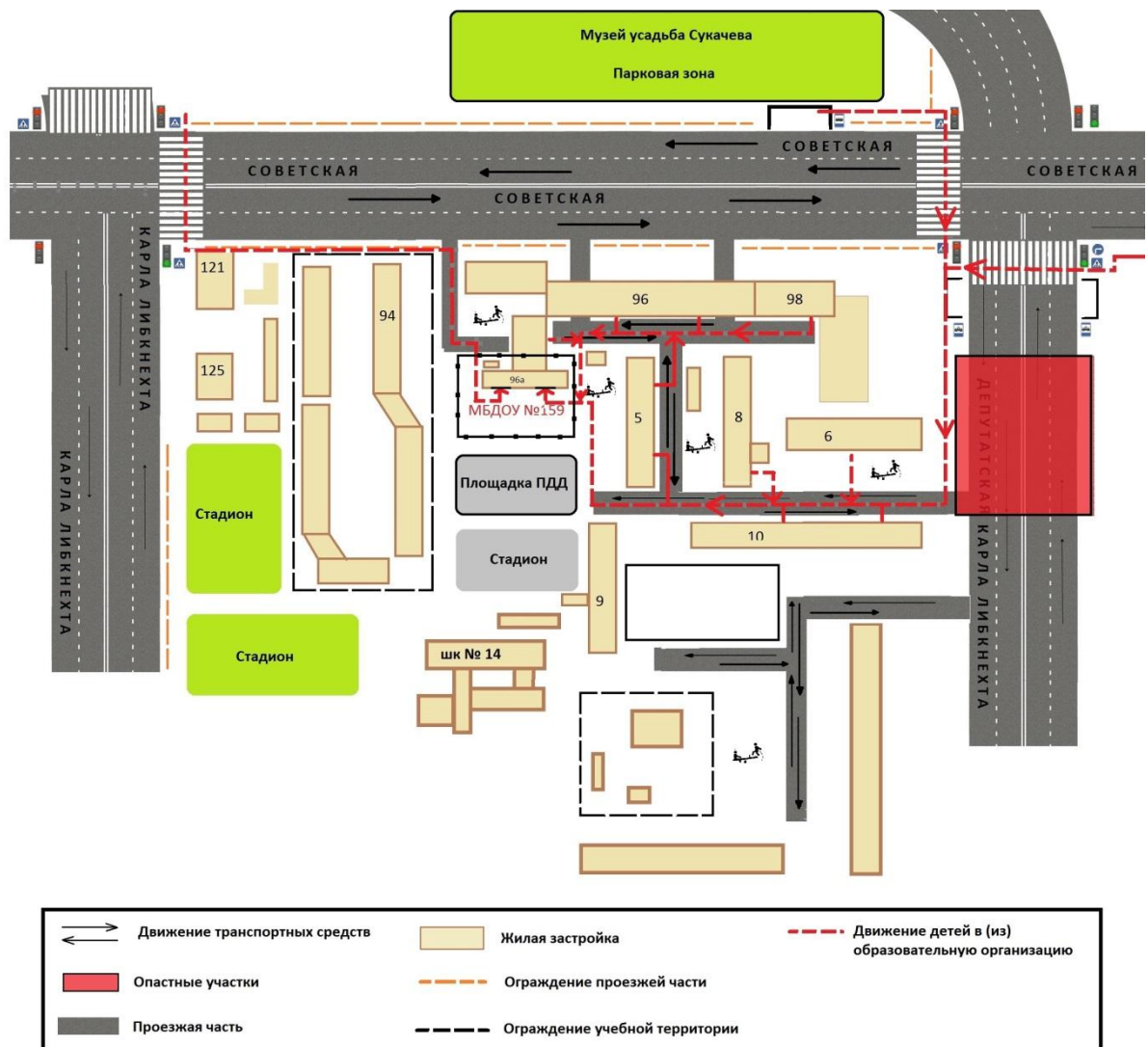
Телефоны оперативных служб:

| | |
|---|----------|
| Отделение пропаганды ОГИБДД МУ МВД России «Иркутское» | 24-33-79 |
| ОБДПС ГИБДД МУ МВД России «Иркутское» | 21-33-06 |
| ДЧ МУ МВД России «Иркутское» 21-68-05, | |
| ДЧ УГИБДД ГУ МВД России по Иркутской области | 21-27-99 |
| Отдел полиции 7 МУ МВД России «Иркутское» | 29-21-40 |
| Единый номер экстренных служб | 112 |

* Дорожно-эксплуатационные организации, осуществляющие содержание УДС и ТСОДД, несут ответственность в соответствии с законодательством Российской Федерации (Федеральный закон

I. План-схемы образовательной организации

1. Район расположения образовательной организации, пути движения транспортных средств и детей (обучающихся)



Рекомендации к составлению план-схемы района расположения образовательной организации

1. Район расположения образовательной организации определяется группой жилых домов, зданий и улично-дорожной сетью с учетом остановок общественного транспорта (выходов из станций метро), центром которого является непосредственно образовательная организация;

2. Территория, указанная на схеме, включает:

- образовательную организацию;
- стадион вне территории образовательной организации, на котором могут проводиться занятия по физической культуре (*при наличии*);
- парк, в котором могут проводиться занятия с детьми на открытом воздухе (*при наличии*);
- спортивно-оздоровительный комплекс (*при наличии*);
- жилые дома, в которых проживает большая часть детей данной образовательной организации;
- автомобильные дороги и тротуары.

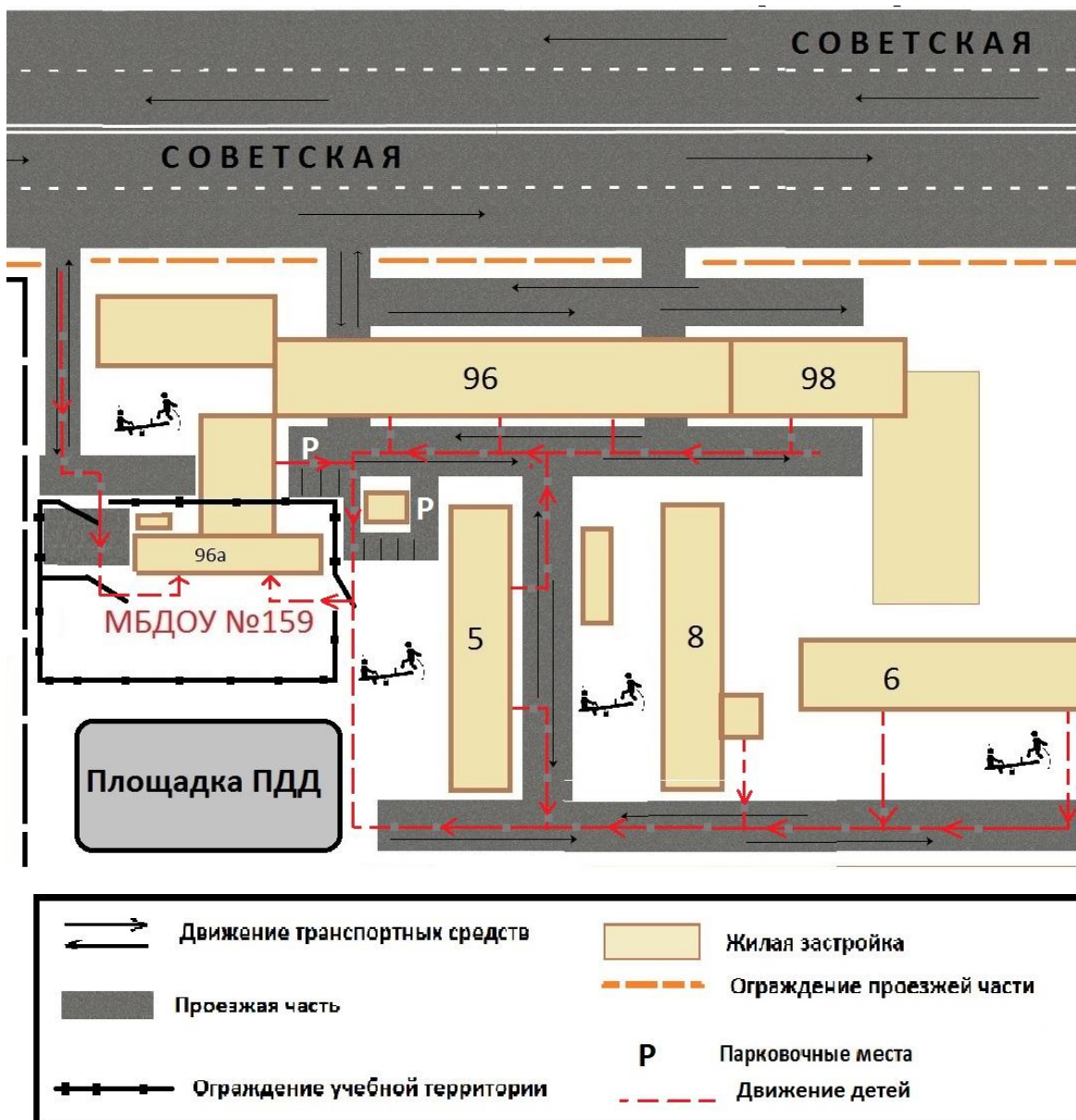
3. На схеме обозначены:

- расположение жилых домов, зданий и сооружений;
- сеть автомобильных дорог;
- пути движения транспортных средств;
- пути движения детей в/из образовательную организацию;
- опасные участки (места несанкционированных переходов на подходах к образовательной организации, места имевших место случаев дорожно-транспортных происшествий с участием детей-пешеходов и детей-велосипедистов);
- уличные (наземные – регулируемые / нерегулируемые) и внеуличные (надземные и подземные) пешеходные переходы;
- названия улиц и нумерация домов.

Схема необходима для общего представления о районе расположения образовательной организации. На схеме обозначены наиболее частые пути движения детей от дома (от отдаленных остановок маршрутных транспортных средств) к образовательной организации и обратно.

При исследовании маршрутов движения детей необходимо уделить особое внимание опасным зонам, где дети пересекают проезжие части дорог не по пешеходному переходу.

2. Схема организации дорожного движения в непосредственной близости от образовательной организации с размещением соответствующих технических средств организации дорожного движения, маршрутов движения детей и расположения парковочных мест



(допускается схему дополнять фотоматериалами)

Рекомендации к составлению схемы организации дорожного движения в непосредственной близости от образовательной организации

1. Схема организации дорожного движения ограничена автомобильными дорогами, находящимися в непосредственной близости от образовательной организации.

2. На схеме обозначаются:

- здание образовательной организации с указанием территории, принадлежащей непосредственно образовательной организации (при наличии указать ограждение территории);

- автомобильные дороги и тротуары;

- уличные (наземные – регулируемые/нерегулируемые) и внеуличные (надземные/подземные) пешеходные переходы на подходах к образовательной организации;

- дислокация существующих дорожных знаков и дорожной разметки;

- другие технические средства организации дорожного движения;

- направление движения транспортных средств по проезжей части;

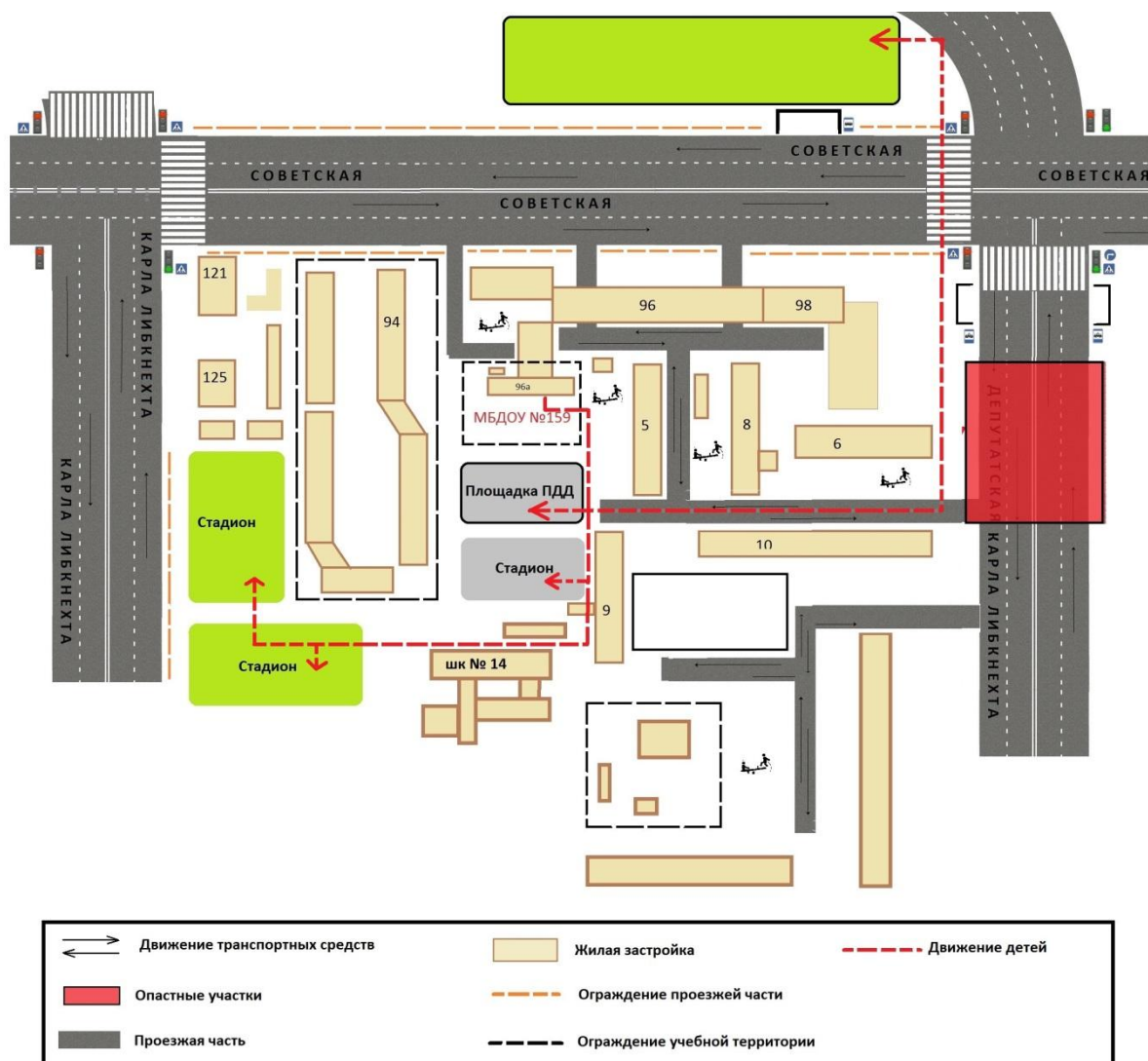
- направление безопасного маршрута движения детей.

3. На схеме указано расположение остановок маршрутных транспортных средств и безопасные маршруты движения детей от остановочного пункта к образовательной организации и обратно;

4. При наличии стоянки (парковочных мест) около образовательной организации, указывается место расположение и безопасные маршруты движения детей от парковочных мест к образовательной организации и обратно.

К схеме (в случае необходимости) должен быть приложен план мероприятий по приведению существующей организации дорожного движения к организации дорожного движения, соответствующей нормативным техническим документам, действующим в области дорожного движения, по окончании реализации которого готовится новая схема.

3. Маршруты движения организованных групп детей от образовательной организации к стадиону, парку или спортивно-оздоровительному комплексу

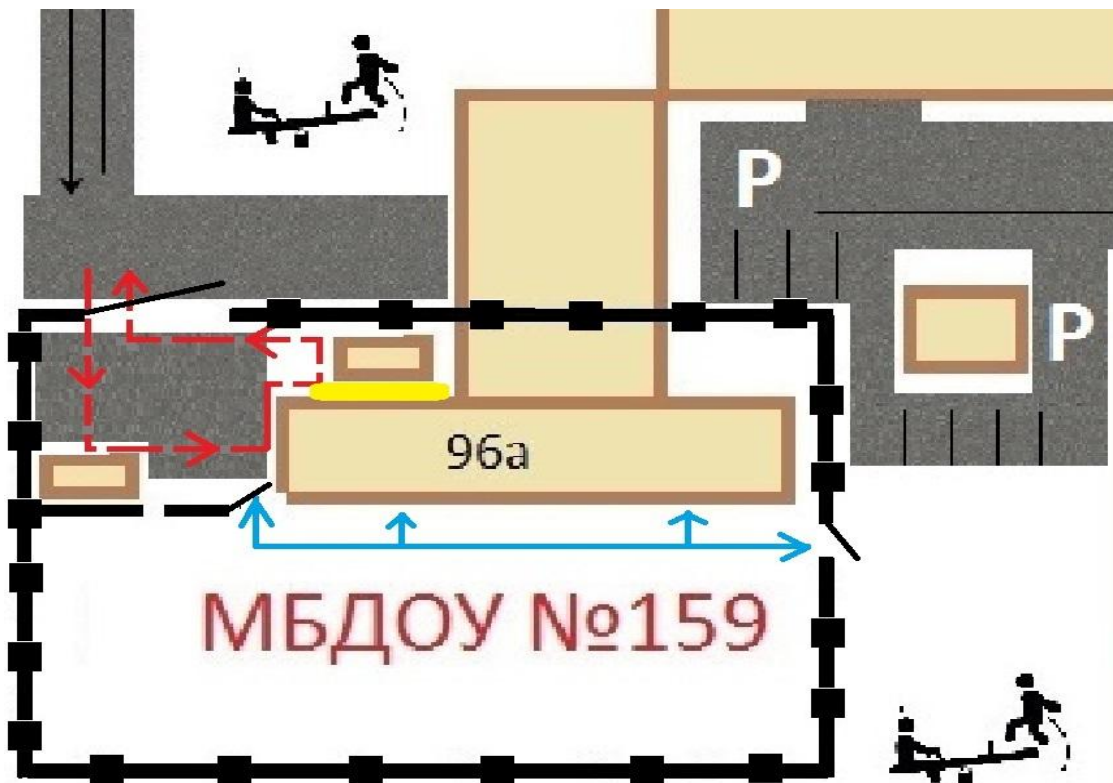


Рекомендации к составлению схемы маршрутов движения организованных групп детей от образовательной организации к стадиону, парку или спортивно-оздоровительному комплексу

На схеме района расположения образовательной организации указываются безопасные маршруты движения детей от образовательной организации к стадиону, парку или спортивно-оздоровительному комплексу и обратно.

Эти схемы должны использоваться преподавательским составом при организации движения групп детей к местам проведения занятий вне территории образовательной организации.

4. Пути движения транспортных средств к местам разгрузки/погрузки и рекомендуемые безопасные пути передвижения детей по территории образовательной организации



| | | | |
|--|--|--|-------------------------------|
| | Движение транспорта | | Место погрузки разгрузки |
| | Движение транспорта для разгрузки и погрузки | | Движение детей по территории |
| | Проезжая часть | | Ограждение учебной территории |